

GEODETICKÉ ÚDAJE

Výpis z databáze Železničního bodového pole

Databáze: **szgdb** ----- Umístěná v: szg0000plznt180.szg.szdc.cz : 5432

Pracoviště: **SŽG, pracoviště Ústí nad Labem** - 04. 11. 2020 11:03:22 - Kozma, Vít

!!! NEŘÍZENÁ KOPIE !!!

str. 1/4

Traťový úsek: **0941** Liberec (mimo) - Zittau (DBAG) (mimo)
Definiční úsek: **02** Liberec - Chrastava
Číslo bodu: **586** km: **2,129** Katastrální území: Růžodol I

Souřadnice JTSK

Y = 689614,255

X = 972715,517

Nadm. výška 364,943

Souřadnice ETRS89

Latitude

Longitude

El. High

Výškový systém: Bpv

Typ určení výšky: Nivelací

Typ určení bodu: POL

Třída přesnosti: 2

Splnění TKP: ANO

Druh stabilizace: kámen

Poznámka: kámen s měřickým hřebem


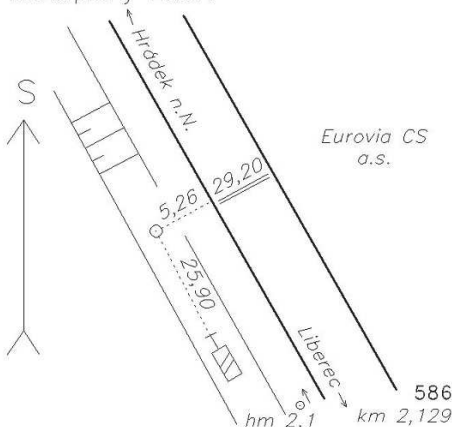
Vyhotovil: SŽG Praha, pracoviště Ústí nad Labem

Platnost (od – do): 23. 7. 2015 -

Transformační klíč:

Původ bodu: G90272G29014

Místopisný náčrt



Traťový úsek: **0941** Liberec (mimo) - Zittau (DBAG) (mimo)
Definiční úsek: **02** Liberec - Chrastava
Číslo bodu: **510** km: **2,335** Katastrální území: Růžodol I

Souřadnice JTSK

Y = 689705,274

X = 972530,410

Nadm. výška 362,665

Souřadnice ETRS89

Latitude

Longitude

El. High

Výškový systém: Bpv

Typ určení výšky: Nivelací

Typ určení bodu: POL

Třída přesnosti: 2

Splnění TKP: ANO

Druh stabilizace: kámen

Poznámka: kámen s měřickým hřebem

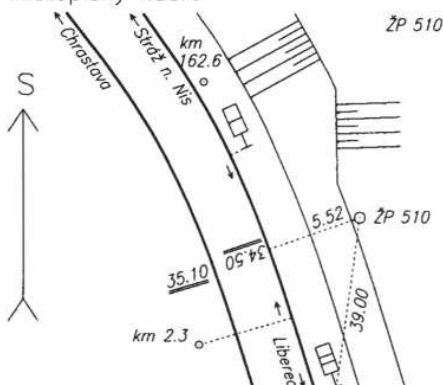
Vyhotovil: SŽG Praha, pracoviště Praha

Platnost (od – do): 1. 10. 2005 -

Transformační klíč:

Původ bodu:

Místopisný náčrt



GEODETICKÉ ÚDAJE

Výpis z databáze Železničního bodového pole

Databáze: **szgdb** ----- Umístěná v: szg0000plznt180.szg.szdc.cz : 5432

Pracoviště: **SŽG, pracoviště Ústí nad Labem** - 04. 11. 2020 11:03:22 - Kozma, Vít

!!! NEŘÍZENÁ KOPIE !!!

str. 2/4

Traťový úsek: **0941** Liberec (mimo) - Zittau (DBAG) (mimo)
Definiční úsek: **02** Liberec - Chrastava
Číslo bodu: **3030** km: **2,538** Katastrální území: Růžodol I

Souřadnice JTSK

Y = 689834,991

X = 972368,505

Nadm. výška 359,804

Souřadnice ETRS89

Latitude N 50°46'47.96908"

Longitude E 15°1'43.71942"

El. High 402.975

Výškový systém: Bpv

Typ určení výšky: Nivelací

Typ určení bodu: GNSS

Třída přesnosti: 1

Splnění TKP: ANO

Druh stabilizace: M2

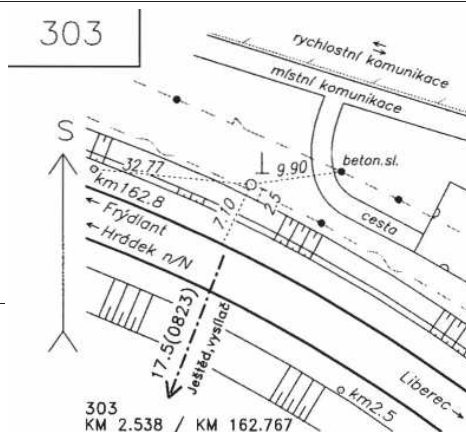
Poznámka: kámen M2 + OTZ: ETRF 2000

Vyhotovil: SŽG Praha, pracoviště Praha

Platnost (od – do): 1. 10. 2005 -

Transformační klíč: TRK0941-Liberec-Hrádek_n_N

Původ bodu:



Traťový úsek: **0941** Liberec (mimo) - Zittau (DBAG) (mimo)
Definiční úsek: **02** Liberec - Chrastava
Číslo bodu: **629** km: **2,748** Katastrální území: Růžodol I

Souřadnice JTSK

Y = 689993,317

X = 972234,986

Nadm. výška 357,086

Souřadnice ETRS89

Latitude

Longitude

El. High

Výškový systém: Bpv

Typ určení výšky: Nivelací

Typ určení bodu: POL

Třída přesnosti: 2

Splnění TKP: ANO

Druh stabilizace: kámen

Poznámka: kámen s měřickým hřebem: původní GB 511

Vyhotovil: SŽG Praha, pracoviště Ústí nad Labem

Platnost (od – do): 23. 7. 2015 -

Transformační klíč:

Původ bodu: G90272G29014

